




Legende

-  Flurstücksgrenze
-  Geltungsbereich
-  Topographische Linie
- $\frac{66}{9}$ Flurstücksnummer

 Bebauung (Bungalow mit laufender Nummer)

 Bebauung (sonstige Anlagen)

 Bebauung (Überdachung)

Hinweise auf vorhandene Bebauung:

Der Gebäudebestand ist aus einer photogrammetrischen Luftbilddauswertung mit Feldvergleich (Stand von 1996) übernommen worden und im Plan dargestellt.

Katasterangaben:

Die Grenzen wurden aus der Flurkarte (Stand von Juni 1998) digitalisiert.