


ZEICHNERSICHE FESTSETZUNGEN

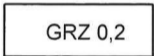


Maß in Metern




Geltungsbereich der Ergänzungssatzung gem.
§ 34 Abs. 4 Satz 1 Nr. 3 BauGB

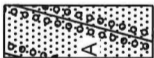
Plangrundlage




Grundflächenzahl als Höchstmaß
(§ 9 Abs. 1 Nr. 1 BauGB i.V.m. § 16 Abs. 2 BauNVO und § 19 BauNVO)



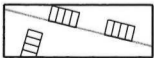
Gebäudebestand mit Hausnummer




Flächen zum Anpflanzen von Bäumen, Sträuchern
und sonstigen Bepflanzungen A / B
(§ 9 Abs. 1 Nr. 25 a) BauGB)



Flurstücksgrenzen mit Flurstücksnummer



Schutzgebietsgrenze
SPA "Mittlere Havelniederung"



Private Grünfläche
(§ 9 Abs. 1 Nr. 15 BauGB)



Grenze Landschaftsschutzgebiet "Westhavelland"
gem. § 9 Abs. 6 BauGB